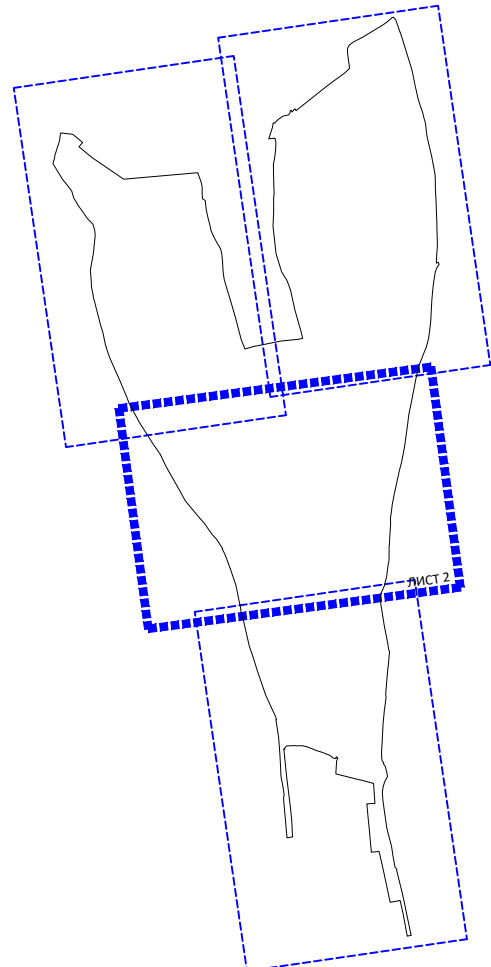
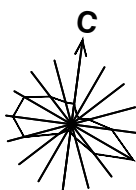
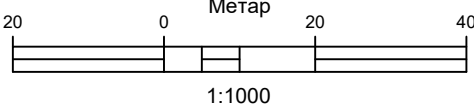


ПЛАН ДЕТАЉНЕ РЕГУЛАЦИЈЕ
ЗА ТУРИСТИЧКО-УГОСТИТЕЉСКИ КОМПЛЕКС
И ПРИСТУПНУ САОБРАЋАЈНИЦУ
НА ПОТЕСУ "СЕЛЕУШ" У КО ИРИГ

- НАЦРТ -



ШЕМА ЛИСТОВА

ПЛАНИРАНА ДЕТАЉНА НАМЕНА ПОВРШИНА И ОБЈЕКТА - ЛИСТ 2

ГРАЂЕВИНСКО ЗЕМЉИШТЕ

- ТУРИСТИЧКО-УГОСТИТЕЉСКА ЗОНА
- ПРИСТУПНА САОБРАЋАЈНИЦА
- ПЕШАЧНО-ВИЦИКЛИСТИЧКА СТАЗА
- ЗЕЛЕНЕ ПОВРШИНЕ УЗ КОЛОВОЗ

ПОЉОПРИВРЕДНО ЗЕМЉИШТЕ



- ВИНОГРАДАРСКО-ВОЂАРСКА ЗОНА
- ОСТАЛО ПОЉОПРИВРЕДНО ЗЕМЉИШТЕ
- НЕКАТЕГОРИСАНИ ПУТ

ВОДНО ЗЕМЉИШТЕ

- ПОТОК
- ПРОПУСТ / МОСТ

РЕГУЛАЦИОНА ЛИНИЈА

- ГРАНИЦА ГРАЂЕВИНСКОГ ПОДРУЧЈА НАСЕЉА ИРИГ
- ГРАНИЦА ОБУХВАТА ПЛАНА

НОСИЛАЦ ИЗРАДЕ ПЛАНА	 ОПШТИНА ИРИГ ОВЛАШЋЕНО ЛИЦЕ:	Печат и потпис:
ОБРАЂИВАЧ	 ЈП ЗАВОД ЗА УРБАНИЗАМ ВОЈВОДИНЕ ДИРЕКТОР: ПРЕДРАГ КНЕЖЕВИЋ, дипл.правник ПОМОЋНИК ДИРЕКТОРА: мр ВЛАДИМИР ПИХЛЕР, дипл.инж.арх.	Печат и потпис:
НАЗИВ ПЛАНА	ПЛАН ДЕТАЉНЕ РЕГУЛАЦИЈЕ ЗА ТУРИСТИЧКО-УГОСТИТЕЉСКИ КОМПЛЕКС И ПРИСТУПНУ САОБРАЋАЈНИЦУ НА ПОТЕСУ "СЕЛЕУШ" У КО ИРИГ	
НАЗИВ КАРТЕ	ПЛАНИРАНА ДЕТАЉНА НАМЕНА ПОВРШИНА И ОБЈЕКТА - ЛИСТ 2	
ОДГОВОРНИ УРБАНИСТА	СВЈЕТЛАНА РЕКО, дипл.инж.арх.	Печат и потпис:
САРАДНИЦИ	МАРИЈА ЗЕЦ, мастер инж.саобр. БАЊЕ СВИТЛИЦА, дипл.инж.геод. БРАНКО МИЛОВАНОВИЋ, дипл.инж.мелио.	
Е-2966	Размера: 1:1000	Датум: децембар 2025. год. Број листа: 4.2